

ग्राम क्रमांक : 70010100159

ग्राम का नाम : जोया

परगना : अमरोहा

तहसील : अमरोहा

जनपद : अमरोहा

फसली वर्ष : 1420-1425

भाग : 1

खाला खाली क्रम संख्या	खालेदार का नाम	पिता / पति / संरक्षक का नाम	निवास स्थान	भूमिक अधिकार प्रारम्भ होने का फसली वर्ष	खाले के प्रत्येक गाटे की खसरा संख्या	प्रत्येक गाटे का क्षेत्रफल (हे.)	खालेदार जाना हेतु मालगुजारी या लगान	परिवर्तन सम्बन्धी आदेश या उसका सारांश इनकी संख्या तथा दिनांक सहित और आदेश देने वाले अधिकारी का पद	टिप्पणी
1	2			3	4	5	6	7-12	13

निर्धारित मूल्य 75 रु. प्रति एकड़ खाले की
 कम्प्यूटरीय तौर पर खसरा नोंदी की गई।
 149

[Signature]
 सहायक (शिक्षण) अधिकारी
 कृषि विभाग, जोया (अमरोहा)
 अमरोहा रोड, जोया (अमरोहा)

उद्धरण खतौनी

ग्राम क्रमांक : 70010100159

ग्राम का नाम : जोधा

परगना : अमरोहा

तहसील : अमरोहा

जनपद : अमरोहा

फसली वर्ष : 1420-1425


भाग : 1

49

क्रमांक	खतौनी क्रम संख्या	खतौनी का नाम	वित्त / पति / संरक्षक का नाम	निवास स्थान	भौतिक अधिकार प्रारम्भ होने का फसली वर्ष	खतौनी के प्रत्येक गाटे की खसरा संख्या	प्रत्येक गाटे का क्षेत्रफल (हे.)	खतौनीदार का नाम या लगान	परिवर्तन सम्बन्धी आज्ञा या उत्तराधिकार प्रमाणों के साथ दिनांक सहित और आशा देने वाले अधिकारी का पता	टिप्पणी
1										

श्रेणी : 1-क भूमि जो संक्रमण/भूमिधारी के अधिकार में हो।

00585	हबीब अहमद हबीब अहमद अ.रजाक दिग्गो कालिदा जोधा जिला जे.पी.नगर द्वारा निर्मित अध्यक्ष हबीब अहमद जोधा	अ.रजाक अ.रजाक	नि. ग्राम नि. ग्राम	1360घ.	216	0.5910	1420-न्यायालय उपनिर्वाहकारी अमरोहा वाद सं. 15 धारा 143 ज.प्र.वि.अधि.मौजा-जोधा अब्दुल रजाक दिग्गो कालिदा, जोधा बनाम इत्का लोखपाल उ.प्र.ज.किलासा एवं भू.उ.अधि.की धारा 143(1) के अन्तर्गत घोषणा पत्र दिनांक 22.12.12- 1-ग्राम का नाम- जोधा 2-खतौनीदार का नाम-हबीब अहमद व हबीब अहमद पुत्राण अब्दुल रजाक नि.ग्राम व अ.रजाक दिग्गो कालिदा, जोधा द्वारा निर्मित अध्यक्ष हबीब अहमद जोधा 3-खतौनी सं.-06 व 585 4- गाटा सं./क्षेत्रफल-218/0.251,219/0.251, 221/0.061,216/0.591 5-मालगुजारी-28.05रु. व 28.20रु. 6-गैर कृषि प्रयोजन के लिये पर्याप्त क्षेत्रफल- 1.218/0.251,219/0.251,221/0.061 कुल अंकित 0.563 का कुल भाग व गाटा सं.216/0.591 मेंसे 0.121 हे. 7- निर्निदिष्ट गैर कृषि प्रयोजन निम्नके लिये जोत या उसके भाग का प्रयोग किया जाता है-अकृषिक 24.12.2012. 1423-आदेश तहसीलदार न्यायिक अमरोहा वाद सं. 268/24.1.16 गाटा सं.216/0.591 लगान 28.20 के खतौनीदार भाग मेंसे 0.009हे.में हबीब अहमद पुत्र अब्दुल रजाक नि.मौ.भुलाना अमरोहा का नाम	
-------	--	------------------	------------------------	--------	-----	--------	--	--


 स्वीकृत
 अब्दुल रजाक (मौजूदा) हबीब
 अमरोहा (अमरोहा)
 उ.प्र.ज.किलासा

ग्राम क्रमांक : 70010100159

ग्राम का नाम : जौधा

परगना : अमरोहा

तहसील : अमरोहा

जनपद : अमरोहा

खसती वर्ष : 1420-1425

भाग : I

खसती खसती का नाम	खसती का नाम	पिता / पति / संरक्षक का नाम	निवास स्थान	सैनिक अधिकार प्राप्त होने का खसती वर्ष	खसती के प्रत्येक गाटे की खसती संख्या	प्रत्येक गाटे का क्षेत्रफल (ह.)	खसतीदार द्वारा देय खसतीपुजारी या लगान	परिचयन सम्बन्धी आला या उसका संग्राहक इनकी संख्या तथा दिनांक मिति और आला देने वाले अधिकारी का पद	टिप्पणी
1		2		3	4	5	6	7-12	13

कुल गाटे : 1 कुल क्षेत्र : 0.5910

निरस्त करके विलगाव पुत्र सरफराज नि. गोरखपुर का नाम बचौर येनामा, अंकित हो दि. 3.2.2016 . 28.20

हस्ताक्षर
 नाथलाल शुक्ल
 कल्याणपुर
 कामाक्षी
 रजिस्ट्रार
 तहसील-अमरोहा

अमरोहा तहसील
 (अमरोहा)
 (अमरोहा)
 (अमरोहा)
 (अमरोहा)
 (अमरोहा)
 (अमरोहा)
 (अमरोहा)
 (अमरोहा)
 (अमरोहा)
 (अमरोहा)


उद्धरण खतौनी

ग्राम क्रमांक : 70010100159 ग्राम का नाम : जोधा परगना : अमरोहा तहसील : अमरोहा
 जनपद : अमरोहा फसली वर्ष : 1420-1425 भाग : 1

क्रमांक	खतौनी का नाम	पिता / पति / संरक्षक का नाम	निवास स्थान	भौतिक अधिकार प्रारम्भ होने का फसली वर्ष	खाने के प्रत्येक गाटे की खसरा संख्या	प्रत्येक गाटे का क्षेत्रफल (हे.)	खानेदार द्वारा देय मालगुजारी या स्थान	परिचालन सम्बन्धी आज्ञा या उसके संज्ञात उपकी संख्या तथा दिनांक सहित और आज्ञा देने वाले अधिकारी का पद	स्थिति
1	-----2-----			3	4	5	6	7-12	13

श्रेणी : 1-क भूमि जो संक्रमणीय भूमिधरो के अधिकार में हो।

00006	अ. रजाक डिग्री कालेज जोधा मिला जे.पौ.नगर द्वारा समिति अब्दुल हमीद अहमद जोधा			1414घ. 1414घ. 1414घ.	218 219 221	0.2510 0.2510 0.0610		1420-न्यायालय उपजिलाधिकारी अमरोहा याद सं. 15 धारा 143 ज.वि.अधि.मोजा-जोधा अब्दुल रजाक डिग्री कालेज, जोधा कानून हलका लेखपान उ.प्र. ज.दिनांक एवं भू.ख.अधि.धरो धारा 143(1) के अन्तर्गत घोषणा पत्र दिनांक 22.12.12- 1-ग्राम का नाम- जोधा 2-खतौदार का नाम-मजबोर अहमद व हसीब अहमद पुत्रगण अब्दुल रजाक नि.ग्राम व अ.रजाक डिग्री कालेज, जोधा द्वारा समिति अब्दुल हसीब अहमद जोधा 3-खाना सं.-06 व 585 4- गाटा सं./क्षेत्रफल-218/0.251,219/0.251,221/ 0.061,216/0.591 5-मालगुजारी-28.05रु. व 28.20रु. 6-गेर कृषि प्रयोजन के लिये पर्वीण क्षेत्रफल-1.218/ 0.251,219/0.251,221/0.061 कुल 3फिले/ 0.563 का कुल भाग व गाटा सं.216/0.591 मेंसे 0.121 हे. 7- किर्निदिष्ट गेर कृषि प्रयोजन जिसके लिये खेत या उसके भाग का प्रयोग किया जात है- अकृषिक ह.24.12.2012 . 28.05	
				कुल गाटे :	3	कुल क्षेत्रफल :	0.5630		


 (M.A.125) (अ.रजाक डिग्री कालेज) जोधा
 (M.A.125) (अ.रजाक डिग्री कालेज) जोधा
 (M.A.125) (अ.रजाक डिग्री कालेज) जोधा

ग्राम क्रमांक : 70010100159

ग्राम का नाम : जोधा

परगना : अमरोहा

तहसील : अमरोहा

जनपद : अमरोहा


फसली वर्ष : 1420-1425

भाग : I

क्रमांक	खतबंद का नाम	पिता / पति / संरक्षक का नाम	विकास स्थान	भूमिक अधिकार प्रारम्भ होने का फसली वर्ष	खतबे के प्रत्येक गाटे की खसरा संख्या	प्रत्येक गाटे का क्षेत्रफल (हे.)	खतबेदार द्वारा देय पालतूजारी या लगान	परिसीम सम्बन्धी आराज या इमका संशय इनकी संख्या तथा दिनांक सहित ओर अक्षा देने वाले अधिकारी का पद	टिप्पणी
1				3	4	5	6	7-12	13

हस्ताक्षर

49
 सहायक
 अमरोहा


 सचिव
 (सी.जी.ओ.) जोधा
 अमरोहा रोड, जोधा
 अमरोहा

उद्धरण खतौनी

ग्राम क्रमांक : 70010100159

ग्राम का नाम : जोधा

परगना : अमरोहा

तहसील : अमरोहा

जनपद : अमरोहा

कसली वर्ष : 1420-1425

भाग : 1

खता खतौनी क्रम संख्या	खतौदार का नाम	पिता / पति / संरक्षक का नाम	विकास स्थान	भौमिक अधिकार प्रारम्भ होने का कसली वर्ष	खतौ के प्रत्येक गाटे की खसरा संख्या	प्रत्येक गाटे का क्षेत्रफल (है.)	खतौदार द्वारा देय मालगुजारी या लगान	परिवर्तन सम्बन्धी आज्ञा या उक्ता संलग्न इनकी संख्या तथा दिनांक सहित और आशा देने वाले अधिकारी का पता	टिप्पणी
1	2	3	4	5	6	7-12	13		

श्रेणी : 1-क भूमि जो संकमण्डय भूमिपरी कअधिकार में हो।

00007

अ. रजक डिप्टी कालेज जोधा
जिला वे.पो.नगर द्वारा समिति
अध्यक्ष हसीब अहमद
समिति सदस्य जुवेर अहमद
समिति अ. रजक माईन खैलफेवर
एड. मोरसपटी मी. मुल्ताना जोधा

हसीब अहमद
शब्बीर अहमद

नि.मौ.मुल्ताना जोधा

1414फ

233

0.3160

1420-न्यायालय उपनिर्वाधिकारी अमरोहा वाद सं. 29 धरा 143 ज.वि.अधि.पौजा जोधा अच्युत रजक डिप्टी कालेज जोधा बनाम लखपाल हन्का- 3.प्र.ज.वि.एच भूमि का.उत्तर.की धरा 143 के नियम 135(1) के अन्तर्गत घोषणा पत्र आदेश दि.8.3.13 के अन्तर्गत -
1-मान का नाम-जोधा
2-खतौदार का नाम व पता-अच्युत रजक डिप्टी कालेज जोधा द्वारा समिति अध्यक्ष हसीब अहमद पुत्र हसीब अहमद व समिति सदस्य जुवेर अहमद पुत्र शब्बीर अहमद नि.जोधा समिति अच्युत रजक माईन एनकेजनाल खैलफेवर संसापटी मी. मुल्ताना जोधा
3-खता संख्या-07
4-गाटा संख्या/क्षेत्रफल-233/0.316
5-मालगुजारी-15.30
6-गैर कृषि प्रयोजन के लिए पसांत क्षेत्रफल-0.316
7-विनिर्दिष्ट गैर कृषि प्रयोजन जिसके लिए जोधा या उसके भाग का प्रयोग किया जाता है-अकृषि भूमि ह.13.3.2013
15.30

स्वीकृत (पी.जी.ओ. अमरोहा)
अच्युत रजक (पिता) जोधा (अमरोहा)
अमरोहा रोड

कुल गाटे : _____ कुल है : 0.3160